







# ข้อมูลแหล่งเรียนรู้ จังหวัดปราจีนบุรี









กลุ่มส่งเสริมการจัดการศึกษา  
สพป.ปราจีนบุรี เขต 2



ข้อมูลแหล่งเรียนรู้



จังหวัดปราจีนบุรี







ลำดับ	ประเภทแหล่งเรียนรู้	อำเภอ	ตำบล	ชื่อแหล่งเรียนรู้	ที่อยู่	รายละเอียด	รูปภาพ ๑	รูปภาพ ๒
๑	สถานที่ท่องเที่ยว	กบินทร์บุรี	เมืองเก่า	อุทยานกบินทร์เฉลิมราชย์	ตำบล เมืองเก่า อำเภอ กบินทร์บุรี ปราจีนบุรี	"อุทยานกบินทร์เฉลิมราชย์" สร้างขึ้นเพื่อเฉลิมพระเกียรติพระบาทสมเด็จพระเจ้าอยู่หัวในวโรกาสที่พระองค์ทรงครองราชย์ครบ ๕๐ ปี เมื่อพุทธศักราช ๒๕๓๙ ตั้งอยู่ในเขต อำเภอ กบินทร์บุรี จังหวัด ปราจีนบุรี มีอาณาบริเวณกว้างขวาง เป็นพื้นที่พักผ่อนหย่อนใจสำหรับชาว กบินทร์บุรี และพื้นที่ใกล้เคียง อุทยานกบินทร์เฉลิมราชย์ เป็นทั้งสนามกีฬา ที่ออกกำลังกาย ที่วิ่ง ที่เดินเล่น ที่ปิกนิกของครอบครัว และเป็นที่ชมธรรมชาติที่ไม่น่าพลาดแห่งหนึ่งใน อำเภอ กบินทร์บุรี		
๒	โบราณสถาน	กบินทร์บุรี	นาแฉม	เจดีย์เขาแฉม	เลขที่ - หมู่ ๔ ตำบลนาแฉม อำเภอ กบินทร์บุรี	เป็นวัดเก่าแก่อายุประมาณ ๑๐๐ ปี โดยมีเจดีย์เก่าแก่เป็นสัญลักษณ์ และมีพระไสยาสน์องค์ใหญ่		







ลำดับ	ประเภทแหล่งเรียนรู้	อำเภอ	ตำบล	ชื่อแหล่งเรียนรู้	ที่อยู่	รายละเอียด	รูปภาพ ๑	รูปภาพ ๒
๓	โบราณสถาน	กบินทร์บุรี	บ่อทอง	พิพิธภัณฑสถานเมืองทองคำ	ตำบล บ่อทอง อำเภอกบินทร์บุรี จังหวัดปราจีนบุรี	สร้างขึ้นเพื่อเป็นอนุสรณ์ และแหล่งให้ความรู้เกี่ยวกับประวัติการทำเหมืองแร่ทองคำ เป็นสถานที่รวบรวมเอกสารวัสดุโบราณ สิ่งของเครื่องมือเครื่องใช้เกี่ยวกับการทำเหมืองแร่ทองคำในท้องถิ่น ระหว่างปีพ.ศ.๒๔๑๖-๒๕๒๑ ในรัชสมัยพระบาทสมเด็จพระจุลจอมเกล้าเจ้าอยู่หัว รัชกาลที่ ๕ โดยพระปรีชาภักการเจ้าเมืองปราจีนบุรี เป็นผู้ดำเนินการทำเหมืองด้วยวิธีการขุดบ่อซึ่งยังมีหลักฐานของโรงตำแร่ เตาทลอม และบ่อเหมืองทองคำปรากฏอยู่ถึงปัจจุบัน		
๔	หน่วยงานทางการศึกษา	กบินทร์บุรี	กบินทร์บุรี	สำนักงานเขตพื้นที่การศึกษาประถมศึกษาปราจีนบุรี เขต ๒	อำเภอ กบินทร์บุรี	สำนักงานเขตพื้นที่การศึกษาประถมศึกษาปราจีนบุรี เขต ๒ ดูแลโรงเรียนอำเภอกบินทร์บุรี และนาดี		





ลำดับ	ประเภทแหล่งเรียนรู้	อำเภอ	ตำบล	ชื่อแหล่งเรียนรู้	ที่อยู่	รายละเอียด	รูปภาพ ๑	รูปภาพ ๒
๔	สถานที่ท่องเที่ยว	กบินทร์บุรี	บ้านนา	อุทยานพญานาค	๓๓/๑ หมู่ ๔ ตำบลบ้านนา อำเภอกบินทร์บุรี จังหวัดปราจีนบุรี	อุทยานพญานาค หรือพุทธอุทยาน หลวงปู่สด วังพญานาค ๔ ตระกูล ตั้งอยู่ที่อำเภอกบินทร์บุรี จังหวัดปราจีนบุรี เริ่มจากบริเวณนี้เป็นที่นา เก่าร้างของนายณรงค์ เพ็ชร ผักแว่น หรือช่างเอ๋ ช่างปั้นงาน ศิลปะฝีมือดี ก่อนนายณรงค์ได้ นิมิตรเห็นหลวงปู่สดลอยอยู่กลาง บึงน้ำขนาดใหญ่ จึงริเริ่มทำตาม นิมิตรของตัวเองและบูรณะที่นารก ร้างจนกลายเป็นบึงน้ำขนาดใหญ่ พร้อมปั้นรูปปั้นหลวงปู่สดขนาดใหญ่อยู่ที่บึงน้ำนี้ และต่อมาก็ได้ สร้างพญานาคอีก ๔ ตัว		



ลำดับ	ประเภทแหล่งเรียนรู้	อำเภอ	ตำบล	ชื่อแหล่งเรียนรู้	ที่อยู่	รายละเอียด	รูปภาพ ๑	รูปภาพ ๒
๕	สถานที่ท่องเที่ยว	กบินทร์บุรี	เขาไม้แก้ว	เกษตรอินทรีย์	๖๙ ม.๔ ตำบลเขาไม้แก้ว จังหวัดปราจีนบุรี	<p>เป็นการประสานกับภาคีพื้นที่ที่ทำเกษตรอินทรีย์ในตำบลอื่น ๘ ตำบล ครอบคลุม ๒ จังหวัด คือจังหวัดฉะเชิงเทรา และจังหวัดปราจีนบุรี</p> <p>โดยการทำงานมีความสัมพันธ์ในลักษณะพึ่งพากัน คือ การแลกเปลี่ยนองค์ความรู้ในการทำเกษตร การหาช่องทางการตลาดร่วมกัน เป็นต้น แต่ก็มีกฎระเบียบและข้อตกลงที่ดัดองปฏิบัติร่วมกัน เช่น การปลูกพืชไม่ซ้ำกัน การติดต่อซื้อขายผลผลิต โดยจะไม่สามารถรับส่งผลผลิตเองได้โดยตรง จะต้องมี การเข้าที่ประชุมเครือข่ายก่อนจัดส่ง เป็นต้น</p>		



ลำดับ	ประเภทแหล่งเรียนรู้	อำเภอ	ตำบล	ชื่อแหล่งเรียนรู้	ที่อยู่	รายละเอียด	รูปภาพ ๑	รูปภาพ ๒
๖	โบราณสถาน	นาคี	สะพานหิน	น้ำตกหนองตะแบก	ตำบลสะพานหิน อำเภอนาคี ปรวาจีนบุรี	<p>น้ำตกหนองตะแบก อีกน้ำตกที่อยู่ท่ามกลางป่าสรวงและไม่ค่อยจะมีใครเข้าไปถึง น้ำตกแห่งนี้ อยู่อีกฟากหนึ่งของน้ำตกบ่อทองและน้ำตกเหวนรก คืออยู่บริเวณตอนต้นน้ำของแก่งหินเพิง มีระยะทางประมาณ ๗ กิโลเมตร จะต้องเดินเท้าต่อไป โดยทางเดินช่วงก่อนถึงบริเวณน้ำตกจะเป็นทางดินเท้าที่ค่อนข้างกว้างสะดวกสบาย ขนานไปกับลำธารน้ำตกและจะได้ยินเสียงน้ำไหลเป็นบางช่วง จนกระทั่งเดินถึงน้ำตก ซึ่งต้องอาศัยฟังเสียงการไหลของน้ำตก เข้าไปยังน้ำตก รวมระยะทางเดินเท้าประมาณ ๑ กิโลเมตร เมื่อมาถึงสามารถลงเล่นน้ำที่ไหลลดหลั่นลงมาเหมือนสายน้ำที่ไหลลงจากฝาย น้ำล้นในเขื่อนชลประทานต่าง ๆ</p>		





ลำดับ	ประเภทแหล่งเรียนรู้	อำเภอ	ตำบล	ชื่อแหล่งเรียนรู้	ที่อยู่	รายละเอียด	รูปภาพ ๑	รูปภาพ ๒
๘	สถานที่ราชการ	กบินทร์บุรี	กบินทร์บุรี	ที่ว่าการอำเภอ กบินทร์บุรี	อำเภอ กบินทร์บุรี	เป็นอำเภอหนึ่งในจังหวัดปราจีนบุรี ตั้งอยู่ทางทิศตะวันออกของตัว จังหวัดปัจจุบันเป็นพื้นที่ อุตสาหกรรมขนาดใหญ่แห่งหนึ่ง ของภาคตะวันออก		
๙	สถานที่ท่องเที่ยว	นาดี	สะพานหิน	แก่งหินเพิง	อำเภอ นาดี จังหวัด ปราจีนบุรี	เป็นเส้นทางล่องแก่งซึ่งต้องใช้เวลา ผจญภัยอยู่บนสายน้ำทั้งสิ้น ประมาณ ๒ ชั่วโมง เริ่มต้นความ ตื่นเต้นกันที่แก่งแรก “แก่งหินเพิง” ซึ่งเป็นลำน้ำขนาดใหญ่ มีลานหิน หักที่เหตวลมมาทำให้เกิดเป็นวัง น้ำวนไหลเชี่ยวผ่านแก่งหินต่างๆ ระยะทางกว่า ๒๐๐ เมตร		
๑๐	สถานที่ท่องเที่ยว	นาดี	บุพราหมณ์	อุทยานแห่งชาติ ทับลาน	๕๒๐ หมู่ ๑ ถนนกบินทร์บุรี - ปักธงชัย อำเภอนาดี ปราจีนบุรี	เป็นอุทยานแห่งชาติที่มีเนื้อที่ใหญ่ เป็นอันดับ ๒ ของประเทศ สภาพ ป่ามีความอุดมสมบูรณ์และมีป่า ลานซึ่งหาดูได้ยากที่มีเฉพาะบาง ท้องที่เท่านั้น มีต้นลานขึ้นตาม ธรรมชาติ เป็นแหล่งกำเนิดของ แม่น้ำลำธารต่างๆ และมีธรรมชาติ ที่สวยงาม		





ลำดับ	ประเภทแหล่งเรียนรู้	อำเภอ	ตำบล	ชื่อแหล่งเรียนรู้	ที่อยู่	รายละเอียด	รูปภาพ ๑	รูปภาพ ๒
๑๑	สถานที่ท่องเที่ยว	นาดี	แก่งดินสอ	อ่างเก็บน้ำ นฤปดินทรจินดา (เขื่อนห้วยโสมง)	๑๗๗ หมู่ ๘ ตำบลแก่งดินสอ จังหวัด ปราจีนบุรี	เป็นอ่างเก็บน้ำที่สร้างขึ้นตาม พระราชดำริในพระบาทสมเด็จพระ ปรมินทรมหาภูมิพลอดุลยเดช ฯ อยู่ใน พื้นที่อำเภอนาดีกับอำเภอ กบินทร์ ใช้เป็นแหล่งน้ำสำคัญใน พื้นที่และป้องกันน้ำท่วม รักษา ระบบนิเวศในแม่น้ำปราจีนบุรีและ บางปะกง		
๑๒	สถานที่ราชการ	นาดี	นาดี	ที่ว่าการอำเภอ นาดี	อำเภอ นาดี จังหวัด ปราจีนบุรี	เดิมตำบลนาดีขึ้นอยู่กับ อำเภอ กบินทร์บุรี และได้แยกเป็นอำเภอ นาดี เมื่อ พ.ศ.๒๕๑๗ ปัจจุบัน มี จำนวน ๑๕ ตำบล		
๑๓	สถานที่ท่องเที่ยว	นาดี	บุพราหมณ์	The Verona ทิวสาน	๒๗๐ หมู่ ๖ จังหวัด ปราจีนบุรี	ตั้งอยู่ในอำเภอนาดี จังหวัด ปราจีนบุรี เป็นแหล่งช้อปปิ้ง จุดพัก รถและพักผ่อนของจังหวัด ปราจีนบุรี โดยได้แรงบันดาลใจมา จากเมืองเวโรน่าแห่งแคว้นเวเนตโต้ ประเทศอิตาลีต้นกำเนิดนวนิยาย โรมิโอ&จูเลียต		





ลำดับ	ประเภทแหล่งเรียนรู้	อำเภอ	ตำบล	ชื่อแหล่งเรียนรู้	ที่อยู่	รายละเอียด	รูปภาพ ๑	รูปภาพ ๒
๑๔	สถานที่ท่องเที่ยวเรียนรู้	นาดี	นาดี	เขาทุ่ง	อำเภอ นาดี จังหวัด ปราจีนบุรี	เป็นจุดชมวิวยอดเยี่ยมแห่งหนึ่งของ เขาใหญ่โดยเฉพาะในช่วงฤดูหนาว จะมีสภาพอากาศที่เย็นและมีหมอก หนาที่สวยงามเป็นอย่างมาก จึงทำ ให้ที่เข่าทุ่งแห่งนี้ได้รับสมญานามว่า “ภูกระดึงแห่งภาคตะวันออก” อีก ทั้งจัดว่าเป็นสถานที่ที่มีอากาศ บริสุทธิ์โอโซนอันดับที่ ๗ ของโลก		
๑๕	สถานที่ท่องเที่ยว	นาดี	สัมพันธ์า	วัดรัตนเนตดาราม	ตำบล สัมพันตา อำเภอ นาดี จังหวัด ปราจีนบุรี	สถาปัตยกรรมวัดรัตนเนตดาราม ในเขตอำเภอนาดี จังหวัด ปราจีนบุรี เป็นที่กล่าวขานถึงความ แปลกตา เพราะได้นำเปลือกหอยที่ ถูกทิ้ง มาใช้ประโยชน์ สร้างความ สวยงามให้กับวัด โดยมีมือของเจ้า อาวาส พระ และเณร เพื่อถวายเป็น พุทธบูชา ความวิจิตรงดงาม ของงานพุทธศิลป์จากเปลือกหอย ที่หาชมไม่ได้ง่าย ๆ ทำให้วัดแห่งนี้ เป็นอีกหนึ่งวัดอันซีนที่ทั้งสวยงาม และยังแสดงถึงความศรัทธา ในพระพุทธศาสนาของคนในพื้นที่		



ลำดับ	ประเภทแหล่งเรียนรู้	อำเภอ	ตำบล	ชื่อแหล่งเรียนรู้	ที่อยู่	รายละเอียด	รูปภาพ ๑	รูปภาพ ๒
๑๖	สถานที่ท่องเที่ยว	นาดี	ทุ่งโพธิ์	สวนนงนุช ปราจีนบุรี	๓๙๑ หมู่ ๒ จังหวัด ปราจีนบุรี	มีการจัดสวนอย่างสวยงาม หลากหลายทั้งไม้ดอก ไม้ประดับ ไม้ยืนต้น โดยเฉพาะต้นปาร์มพันธ์ ต่างๆที่ปลูกกันอยู่โดยรอบ นอกจากนั้นยังมีสวนสัตว์ขนาดย่อม ให้เที่ยวชมมีกิจกรรมต่างๆ ให้ทำ มากมาย		

ลำดับ	ประเภทแหล่งเรียนรู้	อำเภอ	ตำบล	ชื่อแหล่งเรียนรู้	ที่อยู่	รายละเอียด	รูปภาพ ๑	รูปภาพ ๒
๑๗	สถานที่ท่องเที่ยว	นาคี	บุพราหมณ์	อ่างเก็บน้ำทับลาน	ทางหลวงแผ่นดินหมายเลข๓๐๔ ถนน ๓๐๔ ตำบลบุพราหมณ์ จังหวัด ปราจีนบุรี	อ่างเก็บน้ำทับลาน ตั้งอยู่ในเขตอุทยานแห่งชาติทับลานตำบลบุพราหมณ์ อำเภอนาคี จังหวัดปราจีนบุรี การเดินทาง ปากทางเข้าอยู่ริมถนน ๓๐๔ กม.๓๑ อ่างเก็บน้ำทับลานเกิดจากการสร้างเขื่อนชลประทานเก็บกักน้ำมีทะเลสาบกว้างใหญ่เป็นอ่างเก็บน้ำที่มีความสวยงามล้อมรอบไปด้วยภูเขาสูงสามารถมองเห็นเทือกเขาดงพญาเย็นอยู่ไกลออกไปเป็นฉากหลัง อุดมสมบูรณ์ไปด้วยพรรณไม้และสัตว์ป่าหลากหลายชนิด เหมาะสำหรับนักสำรวจและผู้ชื่นชอบความเป็นธรรมชาติ อากาศเย็นสบายเหมาะแก่การพักผ่อน		




ลำดับ	ประเภทแหล่งเรียนรู้	อำเภอ	ตำบล	ชื่อแหล่งเรียนรู้	ที่อยู่	รายละเอียด	รูปภาพ ๑	รูปภาพ ๒
๑๘	สถานที่ท่องเที่ยว	นาดี	สะพานหิน	ทุ่งดอกหงอนนาค	๒๘ หมู่ ๔ ต.สะพานหิน อ.นาดี จ.ปราจีนบุรี ๒๕๒๒๐	ทุ่งดอกหงอนนาค ปราจีนบุรี ตั้งอยู่ในไร่นาที่สวยที่สุดที่รีสอร์ท แก่งหินเพิง ตำบลสะพานหิน อำเภอนาดี จังหวัดปราจีนบุรี ซึ่งมีการปลูกดอกหงอนนาคโดยแบ่งเป็นแปลงเล็ก ๆ รวมมากกว่า ๑๐ ไร่ ซึ่งได้มีการปลูกในดินและอากาศที่เหมาะสมต่อการออกดอกของดอกหงอนนาค ทำให้ทุก ๆ หน้าฝนจนถึงฤดูหนาว นักท่องเที่ยวจะได้เห็นดอกหงอนนาคสีม่วงบานสะพรั่งอย่างสวยงาม		
๑๙	สถานที่ท่องเที่ยว	นาดี	ลำพันตา	วัดทุ่งสามัคคี	ม.๘ ต.ลำพันตา อ.นาดี	เป็นแหล่งเรียนรู้ทางศาสนา ประเพณี และวัฒนธรรมของท้องถิ่นเป็นศูนย์ปฏิบัติธรรมของชุมชน		





ลำดับ	ประเภทแหล่งเรียนรู้	อำเภอ	ตำบล	ชื่อแหล่งเรียนรู้	ที่อยู่	รายละเอียด	รูปภาพ ๑	รูปภาพ ๒
๒๐	โบราณสถาน	เมืองปราจีนบุรี	ท่างาม	พิพิธภัณฑสถานแพทย์แผนไทย	เลขที่ ๓๒/๗ หมู่ ๑๒ ถนนปราจีนอนุสรณ์ ตำบลท่างาม อำเภอเมืองเบอร์ด ๐๓๗-๒๑๑๒๘๘	ศูนย์การเรียนรู้สมุนไพรและภูมิปัญญาสุขภาพที่โรงพยาบาลเจ้าพระยาอภัยภูเบศร ต้องการให้ผู้ให้บริการได้เห็นความสำคัญของรากฐานภูมิปัญญาการดูแลสุขภาพคนไทยสมัยโบราณใช้สมุนไพรบำบัดรักษาโรค มีการนวด อบ ประคบ และฝังเข็ม แปรรูปสมุนไพรไทยเป็นเวชภัณฑ์และเครื่องสำอางค์		
๒๑	โบราณสถาน	เมืองปราจีนบุรี	ดงขี้เหล็ก	พิพิธภัณฑสถานอยู่สุขสุวรรณ	เลขที่ ๑๓๕ ถนนปราจีนตคาม ตำบลดงขี้เหล็ก เบอร์ด ๐๓๗-๔๖๕๓๐๐	พิพิธภัณฑสถานอยู่สุขสุวรรณ ของคุณณรงค์ เป็นพิพิธภัณฑที่เก็บของใช้ในชีวิตประจำวันของผู้คนในสมัยก่อนจุดเด่นของพิพิธภัณฑนี้คือมีตะเกียงเจ้าพายุจำนวนมากซึ่งเจ้าของเป็นผู้สะสมมาเป็นเวลานานนอกจากนี้ยังมีเหรียญ ธนบัตรเก่า ตูแบบต่าง ๆ เช่น ตู้ไม้สัก โต๊ะเครื่องแป้ง สิ่งที่น่าสนใจคือ ลีอตเตอร์สยามรัฐรุ่นแรกมีอายุกว่า ๗๐ ปีและตะเกียงอายุกว่า ๑๐๐ ปี		





ลำดับ	ประเภทแหล่งเรียนรู้	อำเภอ	ตำบล	ชื่อแหล่งเรียนรู้	ที่อยู่	รายละเอียด	รูปภาพ ๑	รูปภาพ ๒
๒๒	โบราณสถาน	เมืองปราจีนบุรี	หน้าเมือง	พิพิธภัณฑสถานแห่งชาติปราจีนบุรี	ตำบลหน้าเมือง อำเภอเมืองปราจีนบุรี เบอร์ ๐๓๗-๒๑๑๕๘๖	เป็นพิพิธภัณฑสถานประเภทประวัติศาสตร์โบราณคดี ก่อตั้งขึ้นเพื่อเป็นศูนย์รวมของโบราณวัตถุในภูมิภาคตะวันออกและจังหวัดใกล้เคียง อาทิ ปราจีนบุรี สระแก้ว นครนายก ฉะเชิงเทรา ชลบุรี จันทบุรี ตรวตและระยอง โดยเน้นการจัดแสดงที่อำเภอเมืองเป็นสำคัญ		
๒๓	โบราณสถาน	เมืองปราจีนบุรี	บ้านพระ	พิพิธภัณฑ์พระครูอุทัยธรรมธารี่ (เส็ง สุโขโต)	เลขที่ - หมู่ - ถนน- หมู่บ้าน- ตำบลบ้านพระ อำเภอเมืองปราจีนบุรี เบอร์ ๐๓๗-๒๑๒๒๔๐	เป็นสถานที่รวบรวมโบราณวัตถุสมัยก่อนประวัติศาสตร์และศิลปะวัตถุของประเทศเพื่อนบ้าน รวมทั้งของที่จัดทำขึ้นใหม่ เลียนแบบศิลปะโบราณในพิพิธภัณฑ์แห่งนี้มีโบราณวัตถุประมาณ ๙๐๐ ชิ้น อาทิ กำไลสำริด ภาชนะ เครื่องเคลือบพระพุทธรูปปางต่าง ๆ เหรียญกษาปณ์ไทย เหรียญเงินตราของประเทศเพื่อนบ้านสมัยก่อน		



ลำดับ	ประเภทแหล่งเรียนรู้	อำเภอ	ตำบล	ชื่อแหล่งเรียนรู้	ที่อยู่	รายละเอียด	รูปภาพ ๑	รูปภาพ ๒
๒๔	โบราณสถาน	เมือง ปราจีนบุรี	ดงพระราม	พิพิธภัณฑ์ทหาร ค่ายจักรพงษ์	เลขที่ - หมู่ - ถนน- หมู่บ้าน- ตำบลดง พระราม	พิพิธภัณฑ์ทหารค่ายจักรพงษ์เป็น ตึกเหลืองสไตล์ยุโรปตั้งอยู่บริเวณ มณฑลทหารบกที่ ๑๒ ค่ายทหาร แห่งแรกในประเทศไทย ต่อมากรม ศิลปากรได้ขึ้นทะเบียนเป็นตึก อนุรักษ์และเริ่มทำเป็นพิพิธภัณฑ์ เพื่ออนุรักษ์เป็นสถานที่เยี่ยมชม ประวัติศาสตร์แก่ลูกหลาน การ จัดแสดงมี ๒ ชั้น โดยชั้นล่าง จัดเป็นห้องพระบรมรูป ร.๕ หนึ่ง ห้อง ส่วนชั้นบนมีห้องสมเด็จพระ อนุชาธิราช เจ้าฟ้าจักรพงษ์ภูวนาถ กรมหลวงพิษณุโลกประชานาถ มี ห้องทำงานและมุมพักผ่อนอิริยาบถ ของท่าน ส่วนวัตถุจัดแสดงตามห้อง ต่าง ๆ ในพิพิธภัณฑ์นี้ส่วนใหญ่เป็น เครื่องใช้ในการทหาร ถ้วยโลหะ กระเบื้องแบบยุโรป สิ่งของทุกชิ้นที่ จัดแสดงจะมีตราของกองทัพก		



ลำดับ	ประเภทแหล่งเรียนรู้	อำเภอ	ตำบล	ชื่อแหล่งเรียนรู้	ที่อยู่	รายละเอียด	รูปภาพ ๑	รูปภาพ ๒
๒๕	โบราณสถาน	เมืองปราจีนบุรี	บางบริบูรณ์	พิพิธภัณฑวัดสว่างาม	อำเภอเมืองปราจีนบุรี เบอร์ ๐๘๔-๘๕๓๘๕๐๙	วัดสว่างามเป็นวัดเก่าแก่ของจังหวัดปราจีนบุรี เริ่มก่อตั้งปี ๒๔๔๖ ในส่วนของพิพิธภัณฑ์จัดแสดงของโบราณ เกรียณต่างๆ พระพุทธรูปเครื่องปั้นดินเผา เป็นสถานที่รวบรวมและให้ความรู้กับประชาชน		
๒๖	โบราณสถาน	เมืองปราจีนบุรี	หน้าเมือง	วัดแก้วพิจิตร	ตำบลหน้าเมือง อำเภอเมืองปราจีนบุรี	วัดแก้วพิจิตร สร้างขึ้นมาตั้งแต่ปี พ.ศ. ๒๔๒๒ เป็นวัดประจำสกุล อภัยวงศ์ภายในวัดเป็นที่ประดิษฐานของ "พระอภัยวงศ์" หรือ พระอภัยทาน พระประธานในพระอุโบสถวัดแก้วพิจิตรเป็นพระพุทธรูปประทับ ขัดสมาธิ สถาปัตยกรรมภายนอกและการตกแต่งภายในอาคาร ผสมผสานระหว่างศิลปะไทย จีน ยุโรป และเขมร		





ลำดับ	ประเภทแหล่งเรียนรู้	อำเภอ	ตำบล	ชื่อแหล่งเรียนรู้	ที่อยู่	รายละเอียด	รูปภาพ ๑	รูปภาพ ๒
๒๗	โบราณสถาน	เมืองปราจีนบุรี	โคกไม้ลาย	ศาลเจ้าพ่อสำออง	เลขที่ - หมู่ - ถนน- หมู่บ้าน- ตำบลโคกไม้ลาย อำเภอเมืองปราจีนบุรี	ศาลเจ้าพ่อสำออง” พระปรีชาภักดี (สำออง อมาตยกุล) ผู้ว่าราชการเมืองปราจีนบุรี ระหว่างปี พ.ศ.๒๔๑๙-๒๔๒๑ ตั้งอยู่ ณ ตำรวจภูธรจังหวัดปราจีนบุรี เป็นสถานที่เคารพสักการะของชาวจังหวัดปราจีนบุรี		
๒๘	โบราณสถาน	เมืองปราจีนบุรี	โคกไม้ลาย	วัดท้าวอู่ทอง	เลขที่ - หมู่ - ถนน- หมู่บ้าน- ตำบลโคกไม้ลาย อำเภอเมืองปราจีนบุรี	เป็นวัดเก่าแก่ก่อสร้างสมัยกรุงศรีอยุธยาในสมัยพระเจ้าอู่ทอง มีพระพุทธรูปศักดิ์สิทธิ์ จำนวน ๔ องค์ ประทับนั่งหันหลังชนกัน เป็นศิลปะแปลกตามาเลื่อมใสศรัทธา		





ลำดับ	ประเภทแหล่งเรียนรู้	อำเภอ	ตำบล	ชื่อแหล่งเรียนรู้	ที่อยู่	รายละเอียด	รูปภาพ ๑	รูปภาพ ๒
๒๙	สถานที่ท่องเที่ยว	เมืองปราจีนบุรี	บ้านพระ	น้ำตกเขาวังไต้	หมู่ ๑๔ ตำบลบ้านพระ อำเภอเมืองปราจีนบุรี	ตั้งอยู่ในวนอุทยานน้ำตกเขาวังไต้ เป็นธารน้ำที่ไหลตลอดทั้งปี มีน้ำมากเฉพาะในช่วงฤดูฝน มีแอ่งน้ำเล็ก ๆ อยู่เป็นชั้น ๆ ทุกชั้น สลับกับแนวโขดหิน แต่ละแอ่งน้ำไม่ลึกและไหลไม่แรงมากนัก แม้จะเป็นธารน้ำตกขนาดไม่ใหญ่มาก แต่มีจุดเด่นตรงที่สามารถเข้าไปนั่งพักผ่อนในแนวโขดหินของตัวน้ำตกได้ และสามารถสัมผัสกับสายน้ำที่ไหลผ่านตลอดแนวโขดหินได้อย่างใกล้ชิดที่สุด		
๓๐	สถานที่ท่องเที่ยว	เมืองปราจีนบุรี	เนินหอม	อ่างเก็บน้ำจักรพงษ์	ตำบลเนินหอม อำเภอเมืองปราจีนบุรี	อ่างเก็บน้ำจักรพงษ์ ก่อสร้างเป็นเขื่อนและอ่างเก็บน้ำขนาดใหญ่อยู่ท่ามกลางความเป็นธรรมชาติของเขาวังไต้ มีหน้าที่สำรองน้ำที่ไหลต้นน้ำแหล่งต่าง ๆ บนเทือกเขาวังไต้จึงมีน้ำให้เห็นตลอดทั้งปี		





ลำดับ	ประเภทแหล่งเรียนรู้	อำเภอ	ตำบล	ชื่อแหล่งเรียนรู้	ที่อยู่	รายละเอียด	รูปภาพ ๑	รูปภาพ ๒
๓๑	สถานที่ท่องเที่ยว	เมืองปราจีนบุรี	เนินหอม	พระพุทธทวารวดีปราจีนบุรี	วนพุทธอุทยาน น้ำตกเขาอีโต้ ต.เนินหอม อ.เมืองปราจีนบุรี	พระพุทธทวารวดีศรีปราจีน สิริธรโลกนาถ เป็นสิ่งศักดิ์สิทธิ์ที่ตั้งอยู่บริเวณพุทธวนอุทยานโลกเขาอีโต้ ถอดแบบจากองค์พระพุทธรูปสมัยทวารวดี พระปางนาคปรกองค์ใหญ่ ขนาดหน้าตัก ๑๔.๙ เมตร สูงกว่า ๓๔ เมตร เป็นสิ่งศักดิ์สิทธิ์ประจำเมืองและเป็นศูนย์รวมจิตใจ และสร้างเพื่อเฉลิมพระเกียรติสมเด็จพระเทพรัตนราชสุดาฯ สยามบรมราชกุมารี ในโอกาสเฉลิมพระชนมพรรษา ๕ รอบ ๖๐ พรรษา ๒ เมษายน ๒๕๕๘		
๓๒	สถานที่ท่องเที่ยว	เมืองปราจีนบุรี	บ้านพระ	ศาลสมเด็จพระนเรศวร	ตำบลบ้านพระ อำเภอเมืองปราจีนบุรี	ศาลแห่งนี้มีผู้คนนิยมเดินทางมาสักการบูชาเพื่อความเป็นสิริมงคล และขอพรให้สิ่งต่างๆ สำเร็จอยู่เสมอ เมื่อสมปรารถนาก็จะนำรูปปั้นไก่พันธุ์เหลืองหางขาวมาถวาย แต่พระองค์ ศาลแห่งนี้จึงล้อมรอบไปด้วยรูปปั้นไก่จำนวนมาก		





ลำดับ	ประเภทแหล่งเรียนรู้	อำเภอ	ตำบล	ชื่อแหล่งเรียนรู้	ที่อยู่	รายละเอียด	รูปภาพ ๑	รูปภาพ ๒
๓๓	สถานที่ท่องเที่ยว	เมืองปราจีนบุรี	ไม้เค็ด	ไม้เค็ดโฮมสเตย์	๒๗/๒ หมู่ ๒ ต. ไม้เค็ด อ.เมือง จ.ปราจีนบุรี	ชุมชนไม้เค็ด ก่อตั้งมา ๔ ปี แล้ว ชื่อชุมชน "ไม้เค็ด" มาจากชื่อของต้นไม้ที่มีมากในบริเวณชุมชนในสมัยก่อนมีลักษณะมีหนามแหลมคมทั้งต้น ถ้าโดนหนามจ่าจะเจ็บปวดจนเคล็ดขัดยอกไปทั้งตัว จึงเป็นที่มาของชื่อต้นไม้ และเป็นชื่อตำบลไป ปัจจุบันไม้เค็ดเป็นไม้หายาก แต่หากชมพบได้ที่ "ไม้เค็ดโฮมสเตย์" แห่งนี้ ชุมชนมีอาชีพเกษตรกรรมทำไร่สวนไม้ผล แบบผสมผสาน มีผลไม้ทุกชนิดในทุกฤดูกาล เช่น ทุเรียน เงาะ มังคุด มะไฟ ลองกอง ฯ โดยเปิดเป็นโฮมสเตย์ให้กับนักท่องเที่ยวที่ชอบท่องเที่ยวเชิงนิเวศ เป็นการเรียนรู้วิถีชีวิตชาวสวนผลไม้ เรียนรู้วัฒนธรรม ประเพณีท้องถิ่นและกิจกรรมท้องถิ่น		





ลำดับ	ประเภทแหล่งเรียนรู้	อำเภอ	ตำบล	ชื่อแหล่งเรียนรู้	ที่อยู่	รายละเอียด	รูปภาพ ๑	รูปภาพ ๒
๓๔	สถานที่ท่องเที่ยว	เมืองปราจีนบุรี	ดงขี้เหล็ก	หมู่บ้านไม้ดอกไม้ประดับ	บ้านดงบัง หมู่ ๖ ถนนสุวรรณศร ๓๓	<p>เมืองไม้ดอกไม้ประดับเฉลิมพระเกียรติ ประกอบไปด้วยสวนไทรบ้านดงบัง, ถนนผลไม้บ้านหนองจวง-หนองกันเกรา เมืองปราจีนบุรี เป็นจังหวัดที่มีความอุดมสมบูรณ์ ประชาชนจึงประกอบอาชีพทางการเกษตรเป็นส่วนใหญ่โดยเฉพาะทำสวนผัก สวนผลไม้ เพาะพันธุ์ไม้ดอกไม้ประดับ ผลผลิตมีคุณภาพ มีความหลากหลาย ราคาอ่อมเยาว์ จังหวัดปราจีนบุรีจึงเป็นแหล่งท่องเที่ยวเชิงเกษตร และหากนำจักรยานดิรธมาด้วยสักคันปั่นจักรยานชมสวนผลไม้ ศึกษาสรรพคุณสมุนไพรไทย และสัมผัสภูมิปัญญาชาวบ้านในการเคลื่อนย้ายพรรณไม้ต้นใหญ่ยักษ์ไปปลูกประดับสวน</p>		





ลำดับ	ประเภทแหล่งเรียนรู้	อำเภอ	ตำบล	ชื่อแหล่งเรียนรู้	ที่อยู่	รายละเอียด	รูปภาพ ๑	รูปภาพ ๒
๓๕	สถานที่ท่องเที่ยว	เมืองปราจีนบุรี	ไม้เค็ด	ดินแดนหิ่งห้อย	กรมทหารปืนใหญ่ที่ ๒ รักษาพระองค์ฯ เลขที่ ๑ หมู่ ๕ ค่ายพรหมโยธี ตำบลไม้เค็ด อำเภอเมือง จังหวัดปราจีนบุรี	ภายในค่ายพรหมโยธี มีผืนป่าอุดมสมบูรณ์ แวดล้อมด้วยต้นไม้ใหญ่ บรรยากาศเงียบสงบ ซึ่งล้วนดึงดูดให้หิ่งห้อยนับแสนดวงมารวมตัวกันอยู่ที่นี้ ส่องแสงสีเหลืองทองร่าเริงยามค่ำคืน เป็นความงามทางธรรมชาติที่หาดูได้ยาก และจะเกิดขึ้นเฉพาะหน้าฝน		
๓๖	สถานที่ท่องเที่ยว	เมืองปราจีนบุรี	เนินหอม	ดาซดา	เมืองปราจีนบุรี อำเภอเมืองปราจีนบุรี ปราจีนบุรี ๒๕๒๓๐	ดาซดา แกลลอรี่ (Dasada Gallery) ตั้งอยู่บริเวณเชิงอุทยานแห่งชาติเขาใหญ่ฝั่งจังหวัดปราจีนบุรี เป็นสถานที่แนวเทรนด์ดี้เหมาะแก่การแวะมาเดินเล่น ถ่ายรูปทุกปีดาซดา แกลลอรี่จะมีการจัดมหกรรมดอกไม้ "ดาซดา" ที่จัดแสดงในพื้นที่ในเรือนกระจก ควบคุมอุณหภูมิหลายหลังให้กลายเป็นดินแดนแห่งดอกไม้นานาพันธุ์ ซึ่งแต่ละปีก็จะมีธีมการจัดที่แตกต่างกันไปสร้างสรรค์ผลงานโดยนักจัดดอกไม้มืออาชีพ		





ลำดับ	ประเภทแหล่งเรียนรู้	อำเภอ	ตำบล	ชื่อแหล่งเรียนรู้	ที่อยู่	รายละเอียด	รูปภาพ ๑	รูปภาพ ๒
๓๓๗	โบราณสถาน	เมืองปราจีนบุรี	บ้านพระ	วัดสันติวิเศษสุข (วัดเจ้าเงาะ)	เลขที่ ๒๖/๕๒ หมู่ที่ ๑๕	เมื่อ ๒๐ ปีก่อน พระรพหนึ่งได้ออกเดินธุดงค์ไปทั่วเมืองไทย ด้วยจิตใจศรัทธาในพระพุทธศาสนาได้ไปสร้างอาศรม วัดตามสถานที่ต่างๆ ทำให้ชุมชนต่างๆ ได้มีสถานที่ปฏิบัติธรรม จวบจนถึงปี ๒๕๔๘ ท่านได้มาพบสถานที่ในจังหวัดปราจีนบุรี ซึ่งเป็นสถานที่เหมาะในการปฏิบัติธรรม จึงได้ตั้งจิตอธิษฐานและตั้งใจพัฒนาสถานที่แห่งนี้เป็นธรรมสถาน	 	
๓๓๘	เมืองปราจีนบุรี	หน้าเมือง	สำนักงานเขตพื้นที่การศึกษาปราจีนบุรี เขต ๑	๘๑๔ ถนนปราจีนอนุสรณ์ ตำบล หน้าเมือง	สำนักงานเขตพื้นที่การศึกษาปราจีนบุรี เขต ๒ ดูแลโรงเรียนอำเภอเมืองปราจีนบุรี, บ้านสร้าง, ประจันตคาม, ศรีมโหสถ, ศรีมหาโพธิ	 		





ลำดับ	ประเภทแหล่งเรียนรู้	อำเภอ	ตำบล	ชื่อแหล่งเรียนรู้	ที่อยู่	รายละเอียด	รูปภาพ ๑	รูปภาพ ๒
๓๙	สถานที่ท่องเที่ยว	เมืองปราจีนบุรี	เนินหอม	จุดชมวิวกาหินซ้อน	ตำบล เนินหอม จังหวัด ปราจีนบุรี	จุดชมวิวกาหินซ้อน ซึ่งเป็นหน้าผาสูงชันในวนอุทยานน้ำตกเขาอีโต้ ซึ่งเป็นจุดชมวิวดูสายอีกแห่งของเมืองปราจีนบุรี ซึ่งเมื่อเราเข้าไปยืนอยู่บนก้อนหินขนาดใหญ่เราก็สามารถมองเห็นเมืองปราจีนบุรี ที่เขียวขจีไปด้วยต้นไม้ได้แทบทั้งหมดของเมืองปราจีนบุรี เป็นวิวที่สวยงามอีกมุมหนึ่งของวนอุทยานน้ำตกเขาอีโต้		
๔๐	สถานที่ท่องเที่ยว	เมืองปราจีนบุรี	บ้านพระ	เนินพิศวง	หมู่ ๑๔ อำเภอเมืองปราจีนบุรี ถนนสุวรรณศร	ที่นี่มีลักษณะเป็นเนินเขาสูง ความน่าพิศวงที่เกิดขึ้น คือ เมื่อขับรถผ่านเนินลงไปจอดรถที่เชิงเนิน ดับเครื่องยนต์แล้วปลดเกียร์ว่าง รถจะไหลขึ้นจากเชิงเนินไปจนสุดยอดเนินสันนิษฐานว่าเกิดจากภาพลวงตาเช่นกัน เพราะภูมิประเทศเป็นป่าโปร่ง มีระดับพื้นที่เป็นเนินสูงต่ำอยู่โดยรอบ อย่างไรก็ตามมีประชาชนและผู้สนใจ เดินทางเข้าไปพิสูจน์ (ทดลอง) การไหลของรถอยู่เสมอ		





ลำดับ	ประเภทแหล่งเรียนรู้	อำเภอ	ตำบล	ชื่อแหล่งเรียนรู้	ที่อยู่	รายละเอียด	รูปภาพ ๑	รูปภาพ ๒
๔๑	สถานที่ท่องเที่ยว	ประจันตคาม	บุไผ่	สวนไดโนเสาร์ ปราจีนบุรี	ตำบลบุไผ่ จังหวัด ปราจีนบุรี	เป็นแลนด์มาร์คที่ชื่นชอบของทั้งเด็กและผู้ใหญ่ ซึ่งมักจะหาเวลาว่างในช่วงวันหยุดพาบุตรหลานไปเที่ยว เป็นฝีมือของกลุ่มคนหนุ่มรุ่นใหม่ที่รังสรรค์งานปั้นจากปูนมาเป็นรูปเคารพ และไดโนเสาร์ สัตว์โลกล้านปี ได้เหมือนมาก ปูนปั้นไดโนเสาร์มีขนาดใหญ่ หลากหลายพันธุ์ ซึ่งล้วนแต่มาจากการปั้นด้วยมือทุกตัว ก่อนลงสีให้ดูเหมือนจริง ไม่ใช่เป็นการถอดพิมพ์ เพราะฉะนั้นแต่ละตัวที่เห็นจะมีเพียงหนึ่งเดียว ไม่มีตัวที่สองที่สาม ทุกวันหยุดจึงมีนักท่องเที่ยวที่พากันมาเที่ยวชม ศึกษาความเป็นมาของสัตว์ดึกดำบรรพ์ และถ่ายรูปเป็นจำนวนมาก		
๔๒	สถานที่ท่องเที่ยว	ประจันตคาม	บุไผ่	น้ำตกวังเหว	ตำบลบุไผ่ จังหวัด ปราจีนบุรี	เป็นน้ำตกอยู่กลางผืนป่าเขาใหญ่ฝั่งปราจีนบุรี สภาพตัวน้ำตกก็ป่าแก่งหินขนาดใหญ่ อยู่บนลำธารสายเดียวกันกับน้ำตกฟองสบู่		





ลำดับ	ประเภทแหล่งเรียนรู้	อำเภอ	ตำบล	ชื่อแหล่งเรียนรู้	ที่อยู่	รายละเอียด	รูปภาพ ๑	รูปภาพ ๒
๔๔๓	สถานที่ท่องเที่ยว	ประจันตคาม	บุไผ่	น้ำตกฟองสบู	ตำบลบุไผ่ จังหวัด ปราจีนบุรี	เป็นน้ำตกอยู่กลางผืนป่าเขาใหญ่ฝั่งปราจีนบุรี สภาพของตัวน้ำตกเกิดจากลำธารสายใหญ่ ที่ไหลลัดเลาะผ่านผืนป่าและไหลลงมายังลานหินที่ยุบตัวเกิดเป็นแก่งน้อยใหญ่ ด้านล่างและลำธารสายใหญ่นี้ก็เป็นต้นน้ำของแก่งหินเพิง ที่เกิดจากน้ำตกหลากสายมารวมกัน ที่มาของชื่อน้ำตกคือเวลาน้ำมากๆ ไหลลงมากกระทบแก่งหินเบื้องล่างจะเกิดเป็นฟองมากมายเหมือนฟองสบู่		
๔๔๔	สถานที่ท่องเที่ยว	ประจันตคาม	บุไผ่	น้ำตกธารทิพย์	ตำบล บุไผ่ จังหวัด ปราจีนบุรี	เป็นน้ำตกที่มีชั้นหินต่างระดับทำให้มีลานหินบริเวณกว้าง แคบ บางบริเวณเป็นแอ่งน้ำลึก ทำให้สัมผัสกับธรรมชาติอันหลากหลาย สามารถลงไปเล่นน้ำได้และมีบริเวณไว้สำหรับนั่งพักผ่อนหย่อนใจ บรรยากาศโดยรอบร่มรื่น สภาพของป่าก็คงความอุดมสมบูรณ์ น้ำตกธารทิพย์ จึงเหมาะเป็นสถานที่พักผ่อนหย่อนใจเป็นอย่างดี		



ลำดับ	ประเภทแหล่งเรียนรู้	อำเภอ	ตำบล	ชื่อแหล่งเรียนรู้	ที่อยู่	รายละเอียด	รูปภาพ ๑	รูปภาพ ๒
๔๕	สถานที่ท่องเที่ยว	ประจันตคาม	บุฝ้าย	น้ำตกตะคร้อ	ตำบล บุฝ้าย จังหวัด ปราจีนบุรี	เป็นน้ำตกที่ตั้งอยู่ห่างจากตำบลตะคร้อ มีลักษณะเป็นแก่งน้ำกว้าง มีสะพานแขวนทอดข้ามน้ำตกตะคร้อ ผังซ้ายของลำธารเป็นเนินเขาส่วนด้านขวาเป็นป่าโปร่ง		
๔๖	สถานที่ท่องเที่ยว	ประจันตคาม	บุฝ้าย	น้ำตกสัมป่อย	บ้านเขาน้อย ตำบลบุฝ้าย จังหวัด ปราจีนบุรี ๒๕๑๓๐	เป็นน้ำตกที่ไม่สูงมากนัก ไหลลดหลั่นผ่านแก่งหิน เป็นระยะทางยาวประมาณ ๔๐๐ เมตร มีแอ่งน้ำที่ลงเล่นน้ำได้เป็นระยะ ๆ ตลอดลำธาร น้ำตกแห่งนี้ ตั้งอยู่ไม่ไกลจากน้ำตกธารทิพย์ ซึ่งตั้งอยู่ที่บ้านเนินหินตั้ง		

ลำดับ	ประเภทแหล่งเรียนรู้	อำเภอ	ตำบล	ชื่อแหล่งเรียนรู้	ที่อยู่	รายละเอียด	รูปภาพ ๑	รูปภาพ ๒
๔๓	สถานที่ท่องเที่ยว	ประจันตคาม	บุผ้าย	น้ำตกสลัดได	หมู่ ๘ จังหวัด ปราจีนบุรี	เป็นน้ำตกที่ตั้งอยู่ใกล้กันกับน้ำตกตะคร้อ เป็นแก่งน้ำไหลตามหุบเขาน้ำตกไหลเขียวใน ถุดผ่น ผ่านแก่งหิน สองฟากมีเนินเขา เป็นป่าโปร่งสภาพเป็นแก่งน้ำไหลตามหุบเขาเทือกเขาใหญ่ มีน้ำไหลเขียวเฉพาหน้าผ่น ไหลลดระดับตามแก่งหินสองฟากมีเนินเขา และมีป่าโปร่งเหมาะแก่การเล่นและพักผ่อน น้ำในแอ่งใสสะอาด สามารถลงเล่นได้		
๔๔	โบราณสถาน	ศรีมโหสถ	โคกปึก	สระมรกต	เลขที่ - หมู่ - ถนน- หมู่บ้าน- ตำบลโคกปึก อำเภอศรีมโหสถ	เป็นสระน้ำรูปลี่เหลี่ยมผืนผ้า มีขนาดกว้างประมาณ ๑๑๕ เมตร ยาว ๒๑๔ เมตร ลึก ๓.๕๐ เมตร มีพื้นที่ประมาณ ๒๕ ไร่ สันนิษฐานว่าขุดขึ้นมาเพื่อใช้เป็นแหล่งน้ำ และได้นำศิลาแลงไปใช้เป็นสถาปัตยกรรม		







ลำดับ	ประเภทแหล่งเรียนรู้	อำเภอ	ตำบล	ชื่อแหล่งเรียนรู้	ที่อยู่	รายละเอียด	รูปภาพ ๑	รูปภาพ ๒
๔๙	โบราณสถาน	ศรีมโหสถ	โคกปึก	สระแก้ว	เลขที่ - หมู่ - ถนน- หมู่บ้าน- ตำบลโคกปึก อำเภอศรีมโหสถ	เป็นสระน้ำโบราณที่ขุดลงไปในพื้นที่ของศิลาแลงธรรมชาติตัวสระเป็นรูปสี่เหลี่ยมจัตุรัส มีทางลงทำเป็นขั้นบันไดบริเวณผนังมีการสลักเป็นรูปสัตว์ชั้นสูงในด้านานของอินเดีย เช่น มังกร ช้าง สิงห์ หมูป่า งู กินรี เป็นต้น สระแก้วแห่งนี้สันนิษฐานว่าเป็นสระน้ำศักดิ์สิทธิ์ที่ใช้ประกอบพิธีทางศาสนา		
๕๐	โบราณสถาน	ศรีมหาโพธิ์	หนองโพรง	รอยพระพุทธบาทคู่	เลขที่ ๑๙๑ หมู่ - ถนน- หมู่บ้านสวน พานหิน ๔ ตำบลหนองโพรง อำเภอศรีมหาโพธิ์	เป็นรอยพระพุทธบาทเก่าแก่ที่สุดในประเทศไทยมีอายุราวๆ พุทธศตวรรษที่ ๑๔ รอยพระพุทธบาทคู่นี้เป็นรอยสลักในพื้นที่หินศิลาแลงธรรมชาติมีลักษณะเหมือนรอยเท้ามนุษย์ ที่กลางฝ่าพระบาทแต่ละข้างสลักเป็นรูปธรรมจักร ระหว่างพระบาทแกะเซาะเป็นร่องรูปกากบาทหรือสวัสดิกะ เครื่องหมายแห่งความโชคดี มีหลุมอยู่ตรงกลางสันนิษฐานว่ามีไว้สำหรับปักเสาดัชนี ชูดพบเมื่อปี พ.ศ. ๒๕๒๙		



ลำดับ	ประเภทแหล่งเรียนรู้	อำเภอ	ตำบล	ชื่อแหล่งเรียนรู้	ที่อยู่	รายละเอียด	รูปภาพ ๑	รูปภาพ ๒
๕๑	โบราณสถาน	ศรีมโหสถ	โคกบึง	เมืองศรีมโหสถ	เลขที่ - หมู่ - ถนน- หมู่บ้าน- ตำบลโคกบึง อำเภอศรีมโหสถ	เป็นเมืองโบราณสมัยทวารวดีขนาดใหญ่ ลักษณะของเมืองมีคูคลอง และคันดินกำแพงเมือง ล้อมรอบคูน้ำ ภายในเมืองมีโบราณสถาน เนินดิน สระน้ำ บ่อน้ำที่กระจายอยู่ทั่วไปกว่า ๑๐๐ แห่ง		
๕๒	โบราณสถาน	ศรีมหาโพธิ์	หนองโพรง	อนุสาวรีย์ลายมีพระหัตถ์ (รัชกาลที่ ๕)	เลขที่ - หมู่ - ถนน- หมู่บ้าน- ตำบลหนองโพรง อำเภอศรีมหาโพธิ์	อนุสาวรีย์ลายมีพระหัตถ์นี้เป็นลายพระหัตถ์ของพระบาทสมเด็จพระจุลจอมเกล้าเจ้าอยู่หัวซึ่งได้เสด็จประพาสปราจีนบุรี เมื่อปีพ.ศ. ๒๔๕๑ ทรงจารึกไว้บนแผ่น ศิลาแลง ซึ่งเป็นซากโบราณวัตถุ สมัยลพบุรี อายุราวพุทธศตวรรษที่ ๑๒-๑๓		

ลำดับ	ประเภทแหล่งเรียนรู้	อำเภอ	ตำบล	ชื่อแหล่งเรียนรู้	ที่อยู่	รายละเอียด	รูปภาพ ๑	รูปภาพ ๒
๕๓	โบราณสถาน	ศรีมหาโพธิ์	ศรีมหาโพธิ์	หลุมเมือง	ตำบลศรีมหาโพธิ์ อำเภอศรีมหาโพธิ์	เป็นสถานที่เก่าแก่และแปลกประหลาด เพราะทั่วบริเวณจะมีหลุมหลายหลุม ขนาดประมาณคนลงไปยืนได้ เชื่อว่าหลุมเมืองมาจากมีลักษณะคล้ายหลุมสำหรับเล่นกีฬาพื้นบ้าน ที่เรียกกันว่า การเล่นหลุมเมือง ซึ่งนิยมเล่นกันในเทศกาลสำคัญ เป็นอีกหนึ่งโบราณสถานที่แปลกประหลาด ลักษณะจะเป็นหลุมขนาดต่าง ๆ เจาะลึกลงไปในพื้นที่ลาดลงธรรมชาติ ไม่ปรากฏว่าโบราณสถานหลุมเมืองเกิดขึ้นในสมัยใด		
๕๔	โบราณสถาน	ศรีมหาโพธิ์	หนองโพรง	พานหิน	เลขที่ - หมู่ - ถนน- หมู่บ้าน- ตำบลหนองโพรง อำเภอศรีมหาโพธิ์	เป็นโบราณสถานขนาดใหญ่ก่อด้วยศิลาแลง แผนผังโบราณสถานพานหินแห่งนี้เป็นรูปสี่เหลี่ยมจัตุรัส เชื่อกันว่าโบราณสถานพานหินแห่งนี้เคยเป็น ศาสนสถานฮินดู มีอายุอยู่ในราวพุทธศตวรรษที่ ๑๒-๑๔		

ตัวชี้วัด	ประเภทแหล่งเรียนรู้	อำเภอ	ตำบล	ชื่อแหล่งเรียนรู้	ที่อยู่	รายละเอียด	รูปภาพ ๑	รูปภาพ ๒
๕๕	สถานที่ท่องเที่ยว	ศรีมหาโพธิ์	ดงกระทยาม	พิพิธภัณฑ์พื้นบ้านไทยพวนบ้านดงกระทยาม	อำเภอ ศรีมหาโพธิ์ จังหวัดปราจีนบุรี ๒๕๑๔๐	พิพิธภัณฑ์พื้นบ้านไทยพวน ก่อตั้งโดยร.ต.ต.วิบูลย์ งามวงศ์ ซึ่งภายในพิพิธภัณฑ์เก็บรักษาวัตถุจำพวกข้าวของเครื่องใช้สมัยก่อนของชาวพวนในชุมชนซึ่งส่วนใหญ่เป็นเครื่องมือในการเกษตรกรรมและการจับสัตว์น้ำพร้อมกับโบราณวัตถุ โดยโบราณวัตถุที่สำคัญของชุมชนคือพระพุทธรูปจำนวนสามองค์ที่เล่าสืบกันมาว่าได้อัญเชิญมาจากเวียงจันทน์พร้อมการอพยพลงมาอยู่ที่บ้านดงกระทยามและคัมภีร์ใบลานจำนวนหนึ่งเป็นเรื่องราวพุทธศาสนาและตำรายาโบราณจารด้วยอักษรธรรมที่ใช้กันอยู่ในกลุ่มวัฒนธรรมล้านช้าง		

ลำดับ	ประเภทแหล่งเรียนรู้	อำเภอ	ตำบล	ชื่อแหล่งเรียนรู้	ที่อยู่	รายละเอียด	รูปภาพ ๑	รูปภาพ ๒
๕๖	สถานที่ท่องเที่ยว	ศรีมโหสถ	โคกปิบ	ต้นศรีมหาโพธิ์ วัดต้นโพธิ์	ตำบล โคกปิบ อำเภอ ศรีมโหสถ ปราจีนบุรี ๒๕๑๙๐	ในวัดมีต้นโพธิ์ขนาดใหญ่ เก่าแก่ ที่สุดในประเทศไทย สันนิษฐานว่า เป็นหน่อจากต้นพระศรีมหาโพธิ์ สถานที่ตรัสรู้จากพุทธคยา ประเทศ อินเดีย มีอายุกว่า ๒,๐๐๐ ปี ซึ่ง นำเข้ามาปลูกเป็นต้นแรก ลำต้นวัด โดยรอบประมาณ ๒๐ เมตร สูง ประมาณ ๓๐ เมตร มี เส้นผ่าศูนย์กลางประมาณ ๒๕ เมตร		
๕๗	สถานที่ท่องเที่ยว	บ้านสร้าง	บาง กระเบา	วัดบางกระเบา (ค้ำควาแม่ไก่)	ตำบล บาง กระเบา อำเภอ บ้านสร้าง	วัดบางกระเบา เป็นวัดของพระ เกจิอาจารย์ชื่อเสียงโด่งดัง คือ หลวงพ่ोजาด ภายในบริเวณวัด บางกระเบา มีค้ำควาแม่ไก่จำนวน นับพันตัวอาศัยอยู่ตามต้นไม้ วัด บางกระเบาอยู่บนถนนสายบ้าน สร้าง-บางแดน ห่างจากที่ว่าการ อำเภอบ้านสร้างประมาณ ๖ กม. เป็นวัดของพระเกจิอาจารย์ชื่อเสียง โด่งดัง คือ หลวงพ่ोजาด ภายใน บริเวณวัดบางกระเบา จะมีค้ำควา แม่ไก่จำนวนนับพันตัวอาศัยอยู่ตาม ต้นไม้		

ระดับ	ประเภทแหล่งเรียนรู้	อำเภอ	ตำบล	ชื่อแหล่งเรียนรู้	ที่อยู่	รายละเอียด	รูปภาพ ๑	รูปภาพ ๒
๘	สถานที่ท่องเที่ยว	บ้านสร้าง	บ้านสร้าง	วัดมูลเหล็ก	หมู่ ๕ ตำบลบ้านสร้าง อำเภอบ้านสร้าง จังหวัดปราจีนบุรี ๒๕๑๕๐	วัดธรรมยุติกนิกายวัดแรกและมีวัดเดียวในอำเภอบ้านสร้าง คนจึงนิยมมากرایให้วัวซา		
๙	โบราณสถาน	บ้านสร้าง	บางแตน	วัดบางแตน	ตำบลบางแตน อำเภอบ้านสร้าง จังหวัดปราจีนบุรี	วัดดีเด่นและความภาคภูมิใจของชาวบางแตน ภายไม่มีพระพุทธรูปที่ชาวบ้านสร้าง และยังมัสถานที่ตั้งพลับพลาที่ประทับ ของร.๕ เมื่อคราวเสด็จพระราชดำเนินหัวเมืองปราจีนบุรี ยามเย็นสามารถชมวิวทิวทัศน์ริมฝั่งแม่น้ำบางปะกง สัมผัสความสงบร่มเย็นของพรรณไม้นานาชนิดที่ปลูกไว้ภายในบริเวณวัด		
	สถานที่ท่องเที่ยว	บ้านสร้าง	บางยาง	Melon Faem สวนบ้านไม้ชายน้ำ	ตำบลบางยาง อำเภอบ้านสร้าง จังหวัดปราจีนบุรี	สวนเมล่อนที่เกิดจากการรวมตัวของเกษตรกรชาวบ้าน ปลูกด้วยความรักและความใส่ใจ เปิดให้นักท่องเที่ยวเข้าชมได้ฟรี และสามารถซื้อเมล่อนที่สดๆจากต้นได้เลย		

ลำดับ	ประเภทแหล่งเรียนรู้	อำเภอ	ตำบล	ชื่อแหล่งเรียนรู้	ที่อยู่	รายละเอียด	รูปภาพ ๑	รูปภาพ ๒
๖๑	สถานที่ท่องเที่ยว	ประจันตคาม	บุฝ้าย	น้ำตกวังเหว	ตำบลบุฝ้าย อำเภอ ประจันตคาม จังหวัด ปราจีนบุรี	เป็นน้ำตกที่มีสายน้ำมาจากห้วยไสใหญ่ที่เกิดจากใจกลางป่าเขาใหญ่ได้ไหลผ่านชั้นหน้าผาหินสูงใหญ่ จนเกิดเป็นภาพน้ำตกที่เรียกกันว่า น้ำตกวังเหว		

กลุ่มส่งเสริม